Consulta às Partes Interessadas

Consulta às Partes Interessadas

No âmbito da consulta pública sobre a gestão praticada pelos membros do GGFC da APAS Floresta, pede-se o contributo de todas as partes interessas, directa ou indirectamente atingidas por este processo.

Para tal disponibilizamos um questionário (EG_FH060) que pode ser preenchido e remetido para a APAS Floresta por correio ou por mail: ggfc@apasfloresta.pt, devendo identificar o membro, a propriedade e a actividade em causa.

Dados Genéricos		
Designação: Vale da Camarinha e Vale da Sardinha e Outras	Plano de Gestão Florestal Nº: Não Aplicável	
Área Total da UGF: **137,72 ha**	Actividades em causa: **Exploração Florestal**	Proprietário: António José Carvalho de Almeida

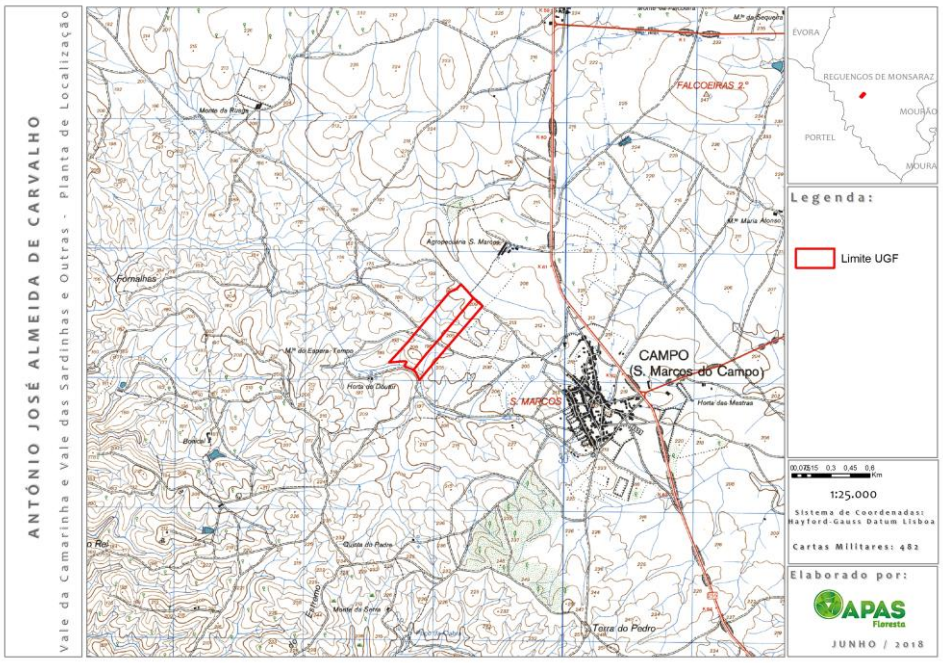

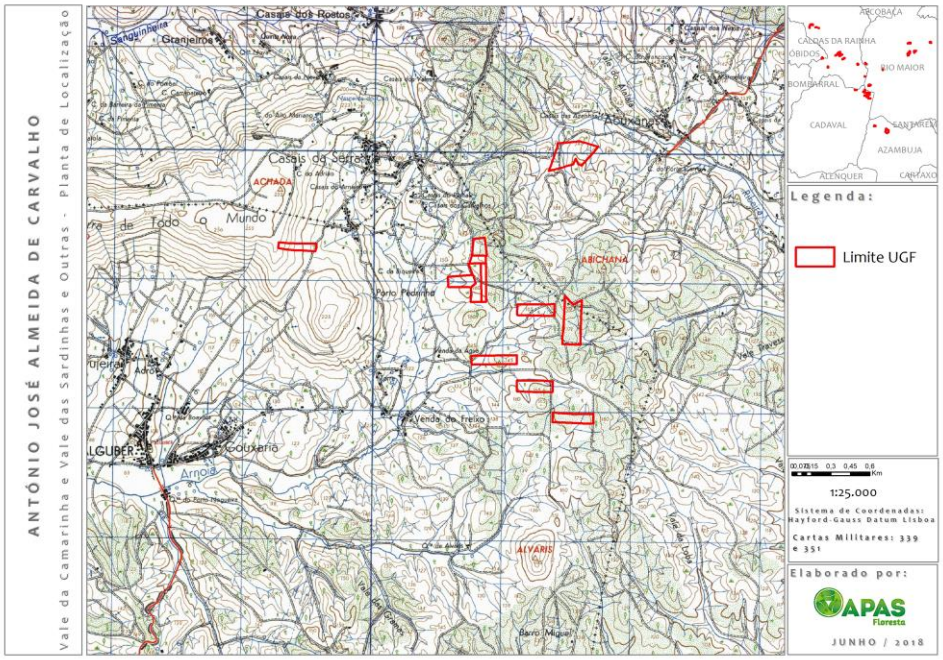
ANTÓNIO JOSÉ ALMEIDA DE CARVALHO
Vale da Camarinha e Vale das Sardinhas e Outras - Planta de Localização
Casais dos Rostos
Granjeiros
Casais da Serra
ACHADA
ABICHANA
Porto Pedrinho
Venda do Freixo
Couxaria
Arnoia
ALVARIS
Barro Miguel
ALCOBAÇA
CALDAS DA RAINHA
RIO MAIOR
BOMBARRAL
CADAVAL
SANTARÉM
AZAMBUJA
ALENQUER
CARTAXO
Legenda:
Limite UGF
1:25.000
Sistema de Coordenadas: Hayford-Gauss Datum Lisboa
Cartas Militares: 339 e 351
Elaborado por:
APAS Floresta
JUNHO / 2018

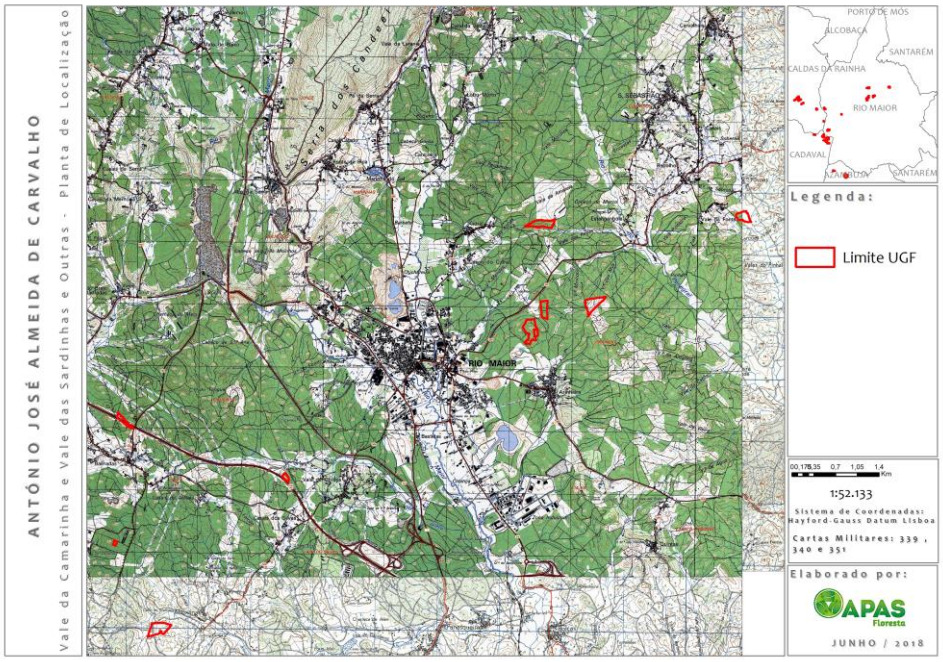
ANTÓNIO JOSÉ ALMEIDA DE CARVALHO
Vale da Camarinha e Vale das Sardinhas e Outras - Planta de Localização
Serra dos Candeas
RIO MAIOR
PORTO DE MÓS
ALCOBAÇA
SANTARÉM
CALDAS DA RAINHA
RIO MAIOR
CADAVAL
AZAMBUJA
SANTARÉM
Legenda:
Limite UGF
1:52.133
Sistema de Coordenadas: Hayford-Gauss Datum Lisboa
Cartas Militares: 339 , 340 e 351
Elaborado por:
APAS Floresta
JUNHO / 2018

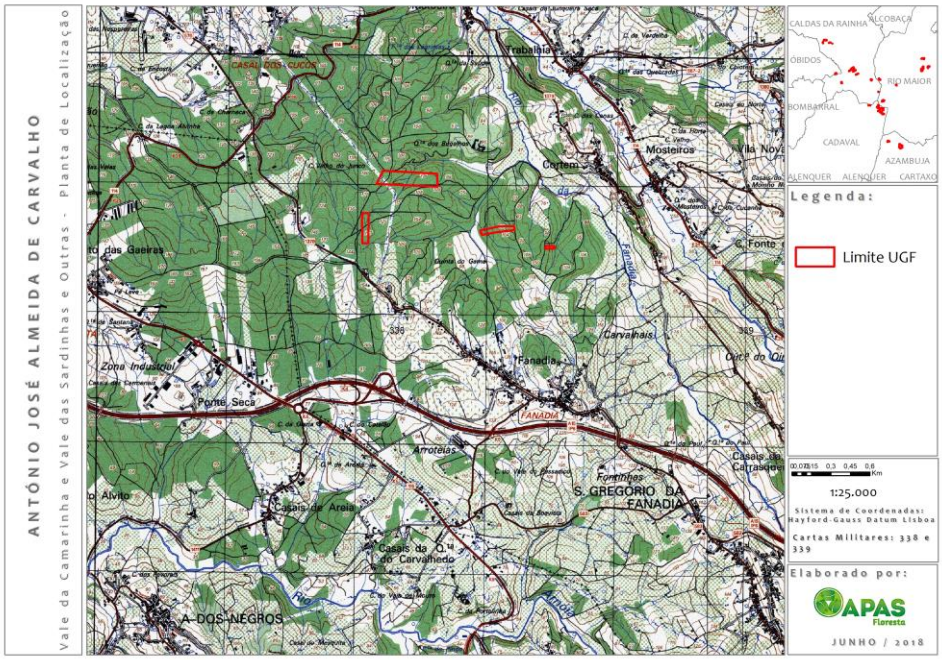

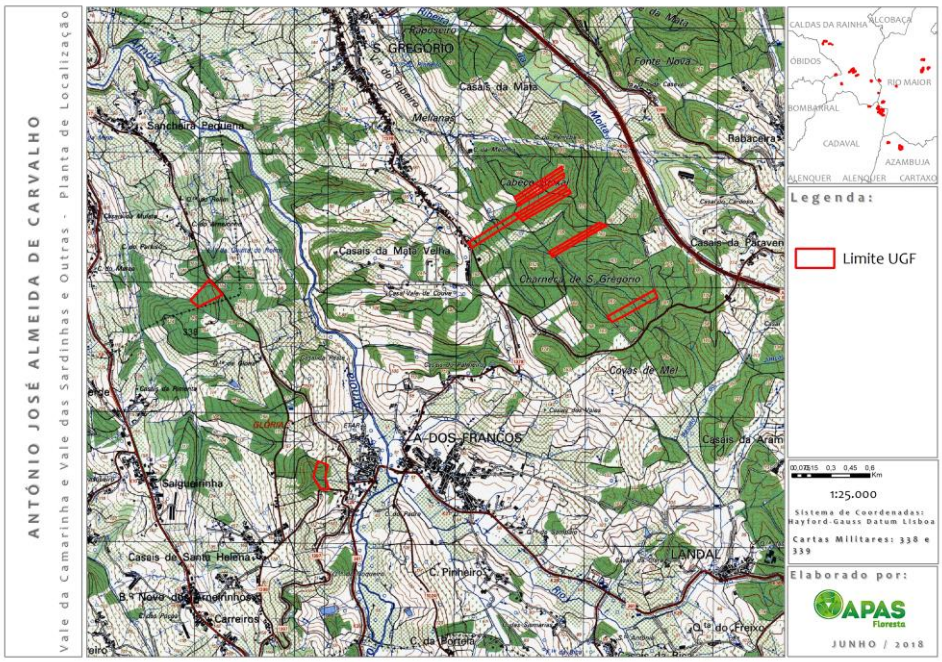

Contactos:

APAS Floresta – Associação de Produtores Florestais Rua 26 de Dezembro, n.º 27 - Palhais 2550-072 Vilar - Cadaval	Telf. +351 262 741 083 Fax +351 262 741 181	ggfc@apasfloresta.pt www.apasfloresta.pt

Cadaval, 28/09/2018 O Gestor do Grupo,